

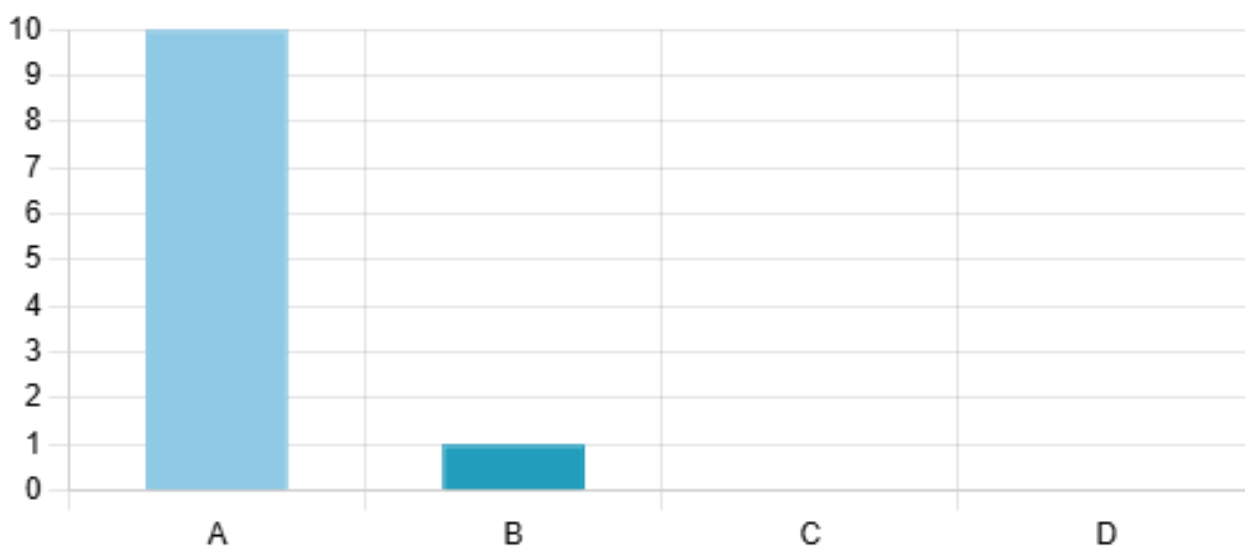
# **Konsultacje Społeczne Miasta Złotoryja**

## **RAPORT Z ANKIETY**

**ANKIETA KONSULTACYJNA dotycząca projektu Planu  
ogólnego Gminy Miejskiej Złotoryja**

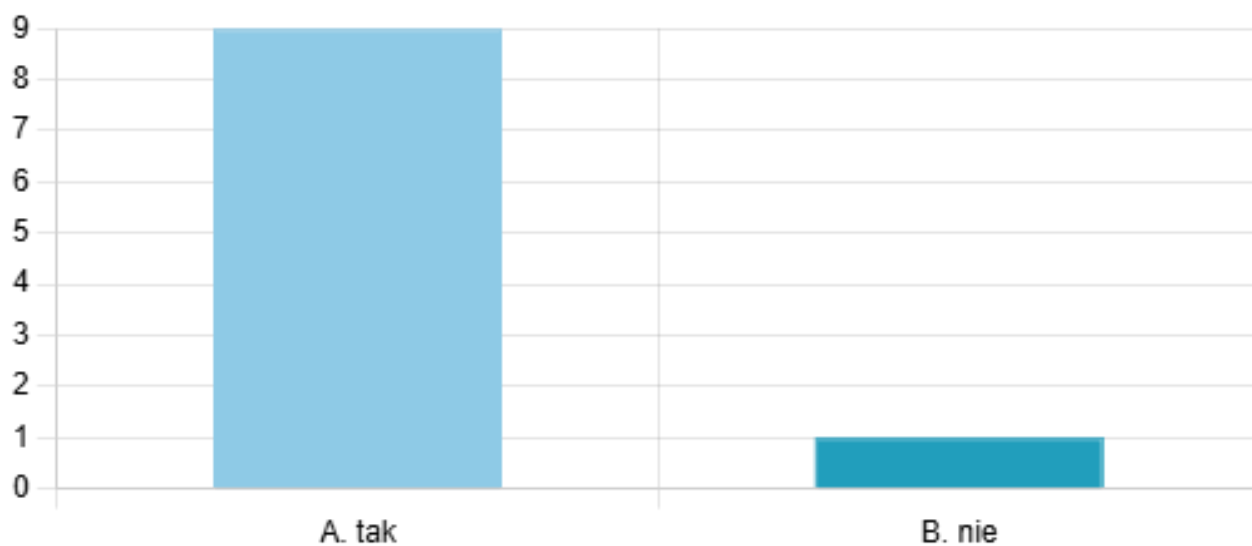
# 1. Wyniki

## 1. Status respondenta (można zaznaczyć więcej niż jedną odpowiedź):



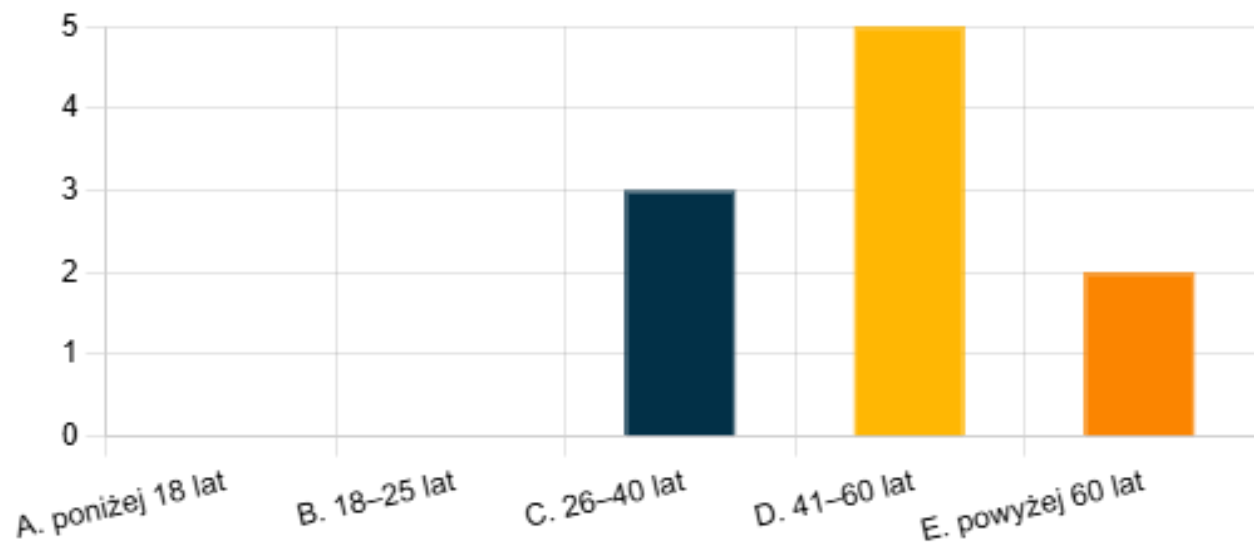
Odpowiedź	Procent	Liczba odpowiedzi
A. właściciel/użytkownik nieruchomości na terenie miasta Złotoryja	90.91%	10
B. przedsiębiorca	9.09%	1
C. przedstawiciel organizacji społecznej lub instytucji	0%	0
D. inny interesariusz	0%	0

**2. Czy znana jest Panu / Pani granica opracowania projektu planu ogólnego:**



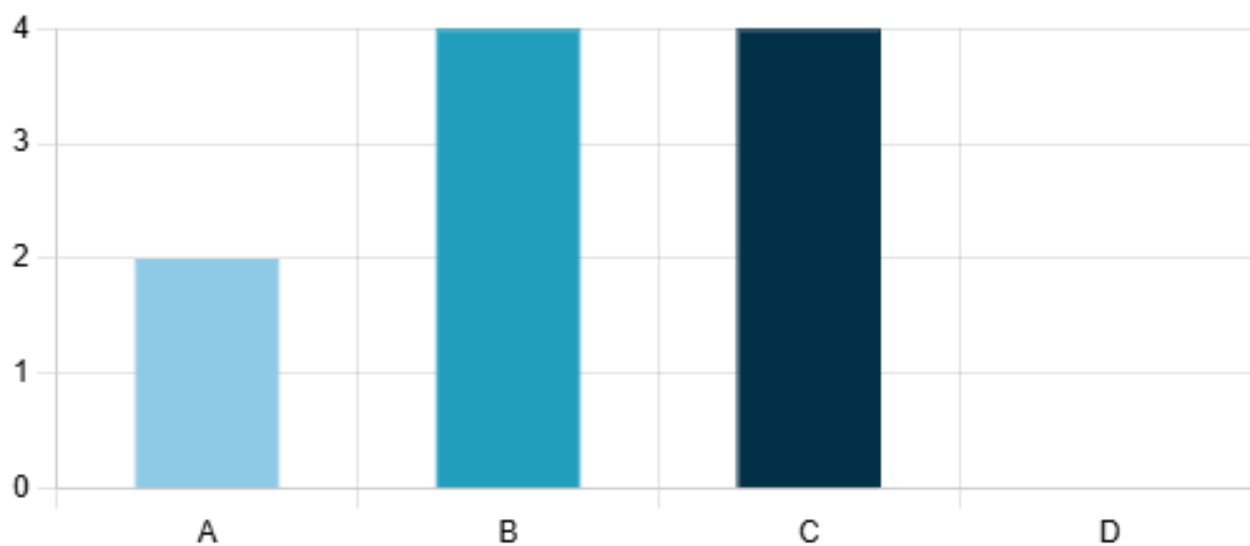
Odpowiedź	Procent	Liczba odpowiedzi
A. tak	90%	9
B. nie	10%	1

### 3. Wiek:



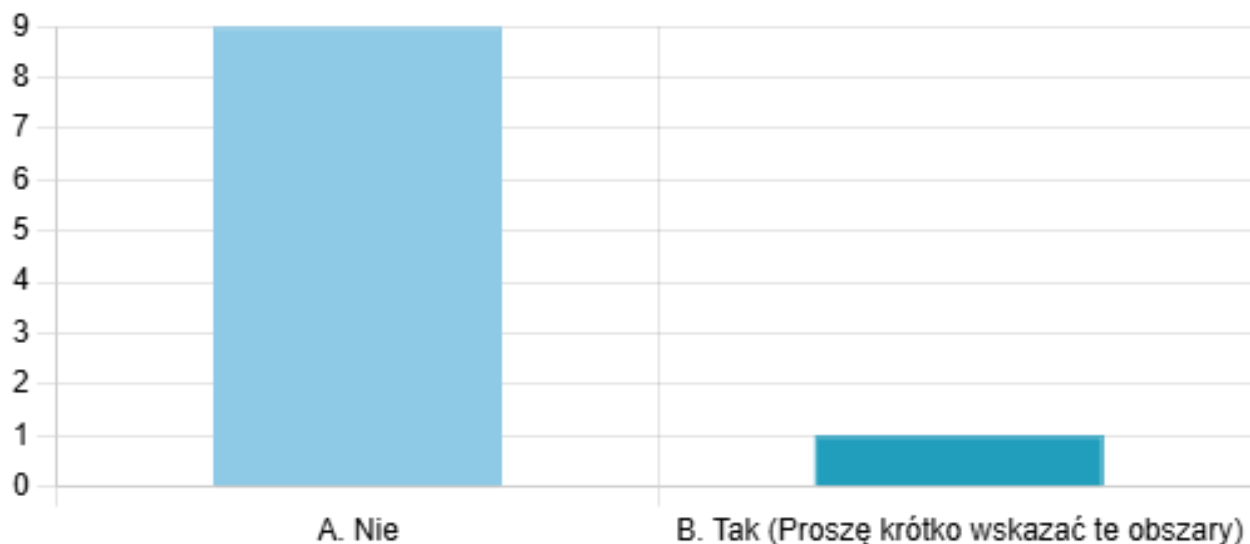
Odpowiedź	Procent	Liczba odpowiedzi
A. poniżej 18 lat	0%	0
B. 18–25 lat	0%	0
C. 26–40 lat	30%	3
D. 41–60 lat	50%	5
E. powyżej 60 lat	20%	2

#### 4. Czy zapoznał(a) się Pan/Pani z projektem Planu ogólnego?



Odpowiedź	Procent	Liczba odpowiedzi
A. tak, w całości	20%	2
B. tak, częściowo	40%	4
C. znam główne założenia	40%	4
D. nie	0%	0

5. Czy uważa Pan/Pani, że istnieją obszary predysponowane dla zabudowy mieszkaniowej jednorodzinnej (strefy SJ), których lokalizację można rozważyć w projekcie planu ogólnego. Jeżeli tak, to prosimy krótko wskazać takie obszary.

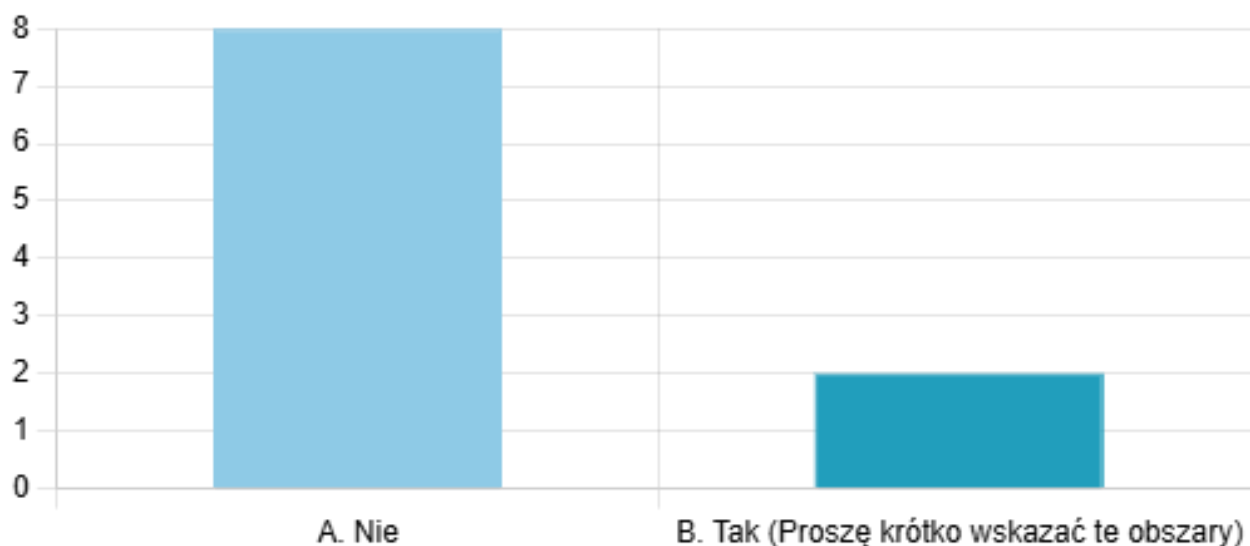


Odpowiedź	Procent	Liczba odpowiedzi
A. Nie	90%	9
B. Tak (Proszę krótko wskazać te obszary)	10%	1

### Inne odpowiedzi

Grunwaldzka 13

6. Czy uważa Pan/Pani, że istnieją obszary predysponowane dla zabudowy mieszkaniowej wielorodzinne (strefy SW), których lokalizację można rozważyć w projekcie planu ogólnego. Jeżeli tak, to prosimy krótko wskazać takie obszary.

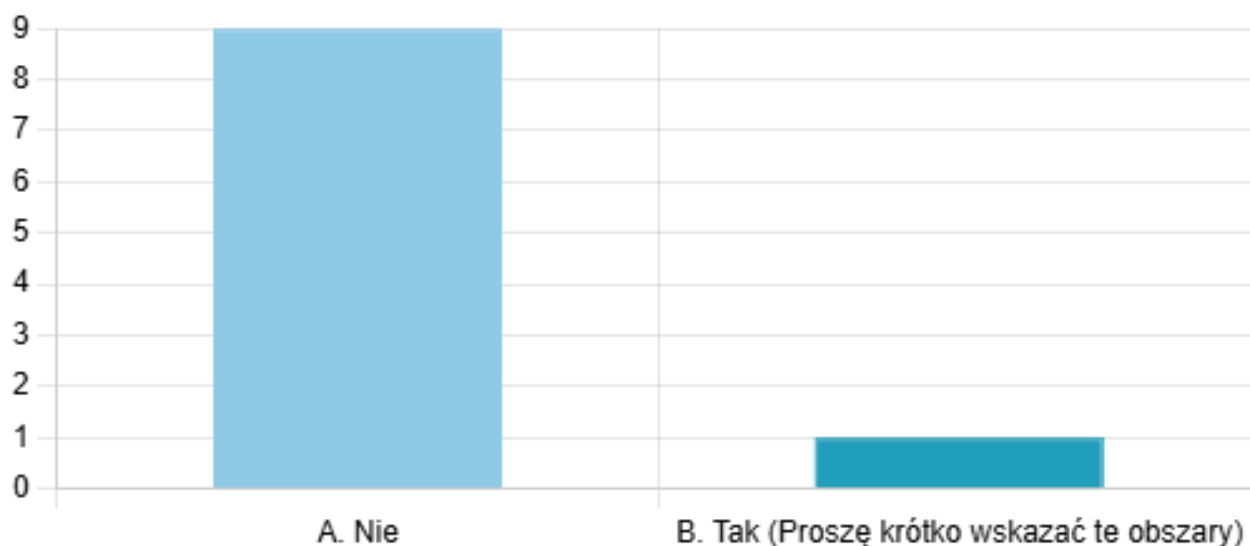


Odpowiedź	Procent	Liczba odpowiedzi
A. Nie	80%	8
B. Tak (Proszę krótko wskazać te obszary)	20%	2

#### Inne odpowiedzi

Grunwaldzka 13
tereny pomiędzy ul. Jerzmanicką a zalewem

7. Czy uważa Pan/Pani, że istnieją obszary predysponowane dla zieleni i rekreacji (strefa SN), których lokalizację można rozważyć w projekcie planu ogólnego. Jeżeli tak, to prosimy krótko wskazać takie obszary.

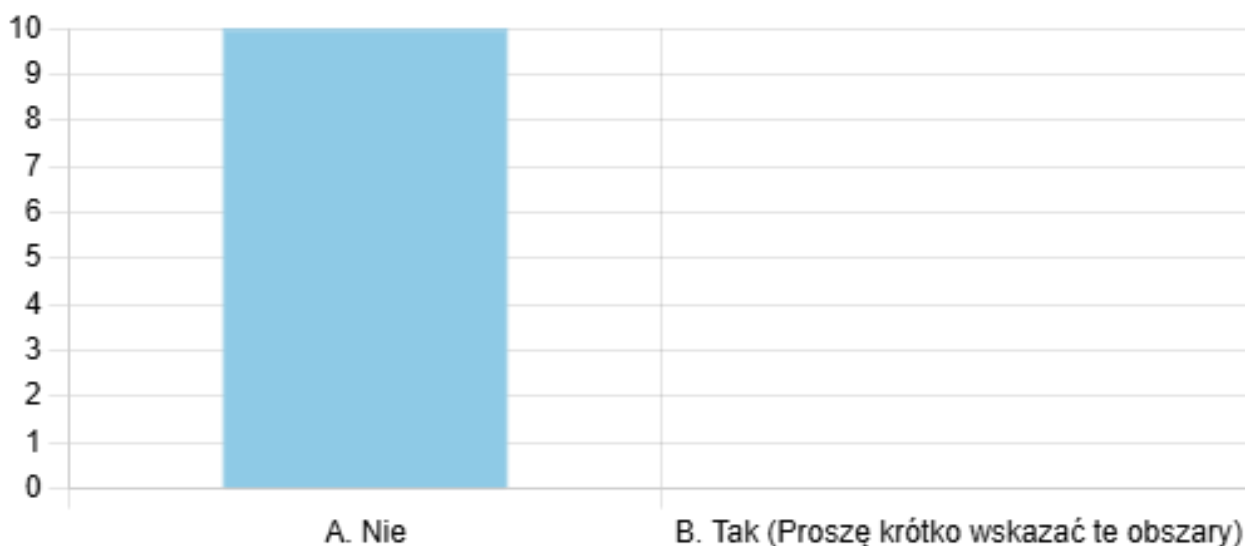


Odpowiedź	Procent	Liczba odpowiedzi
A. Nie	90%	9
B. Tak (Proszę krótko wskazać te obszary)	10%	1

### Inne odpowiedzi

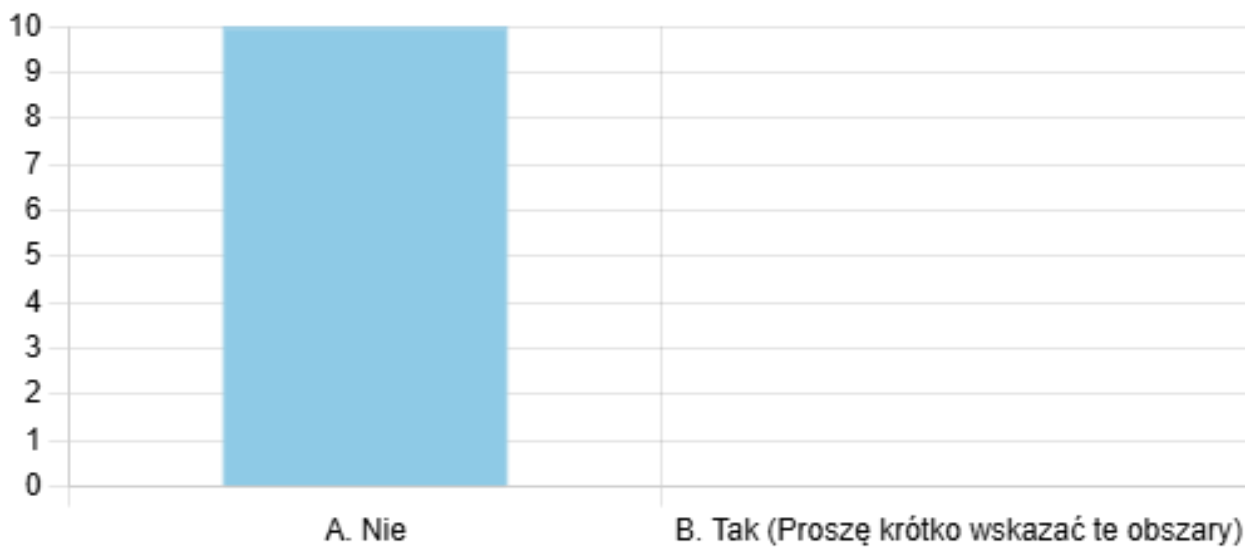
dogodne, łagodne, dla osób z obniżoną sprawnością ruchową, rodziców z wózkami dziecięcymi, rowerów dziecięcych dojście do zalewu od "drugiej strony", czyli od ul. Jerzmanickiej

8. Czy uważa Pan/Pani, że istnieją obszary predysponowane dla zabudowy usługowej (strefa SU) których lokalizację można rozważyć w projekcie planu ogólnego. Jeżeli tak, to prosimy krótko wskazać takie obszary.



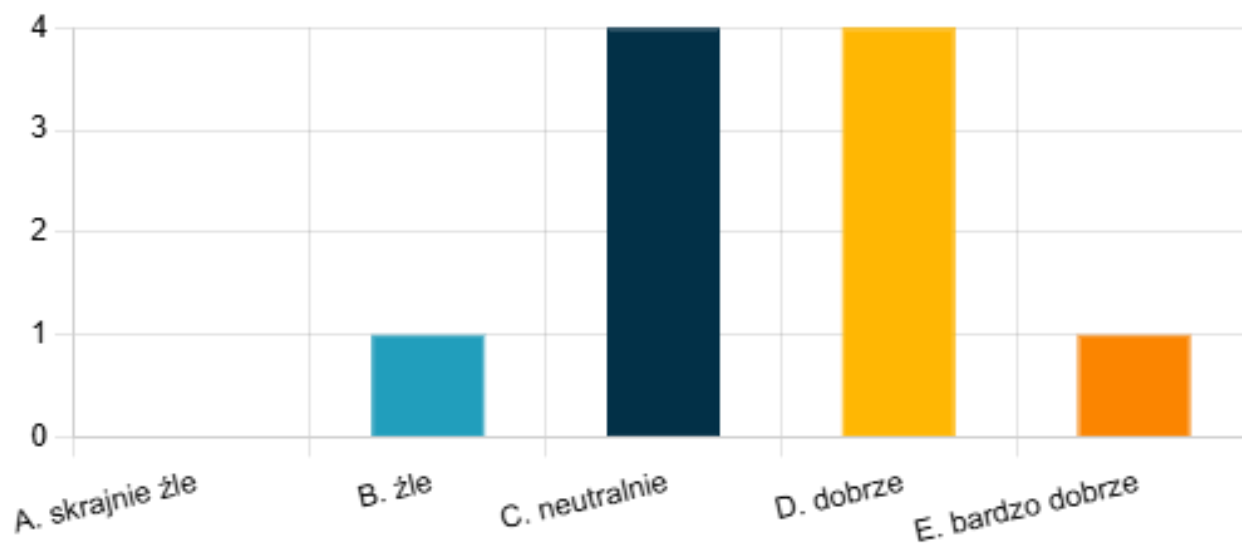
Odpowiedź	Procent	Liczba odpowiedzi
A. Nie	100%	10
B. Tak (Proszę krótko wskazać te obszary)	0%	0

9. Czy uważa Pan/Pani, że istnieją obszary predysponowane dla nowej zabudowy produkcyjnej (strefy SP), których lokalizację można rozważyć w projekcie planu ogólnego. Jeżeli tak, to prosimy krótko wskazać takie obszary



Odpowiedź	Procent	Liczba odpowiedzi
A. Nie	100%	10
B. Tak (Proszę krótko wskazać te obszary)	0%	0

**10. W jakim stopniu ocenia Pan/Pani lokalizację i wielkość stref dla zabudowy mieszkaniowej jednorodzinnej (strefy SJ)?**

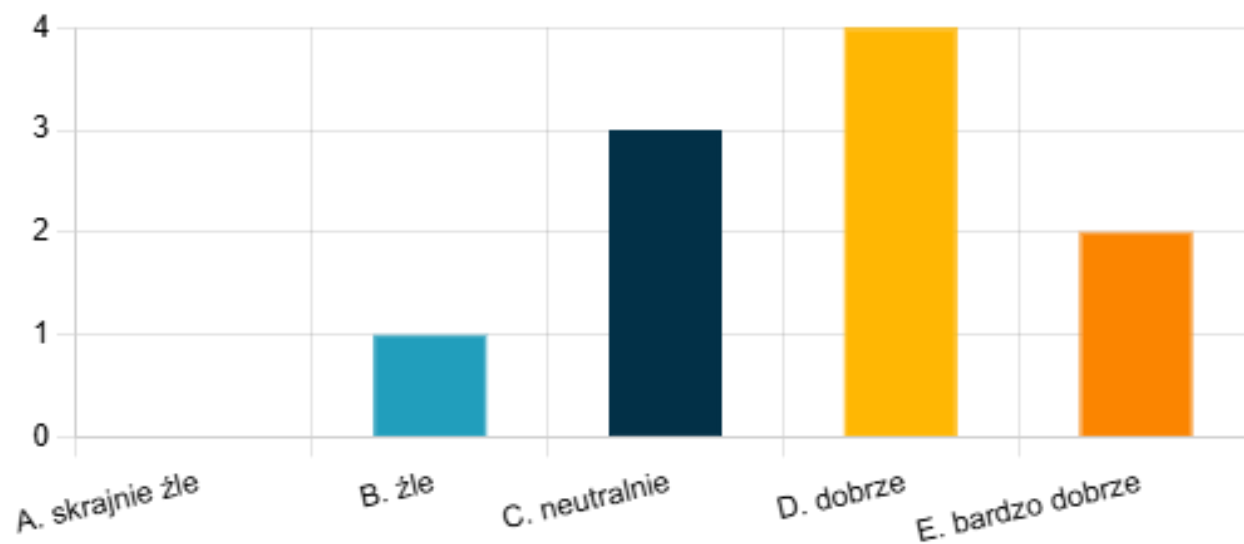


Odpowiedź	Procent	Liczba odpowiedzi
A. skrajnie źle	0%	0
B. źle	10%	1
C. neutralnie	40%	4
D. dobrze	40%	4
E. bardzo dobrze	10%	1

**10. Komentarz**

Po co te strefy??? (1)

**11. W jakim stopniu ocenia Pan/Pani lokalizację i wielkość stref dla zabudowy mieszkaniowej wielorodzinnej (strefy SW)?**

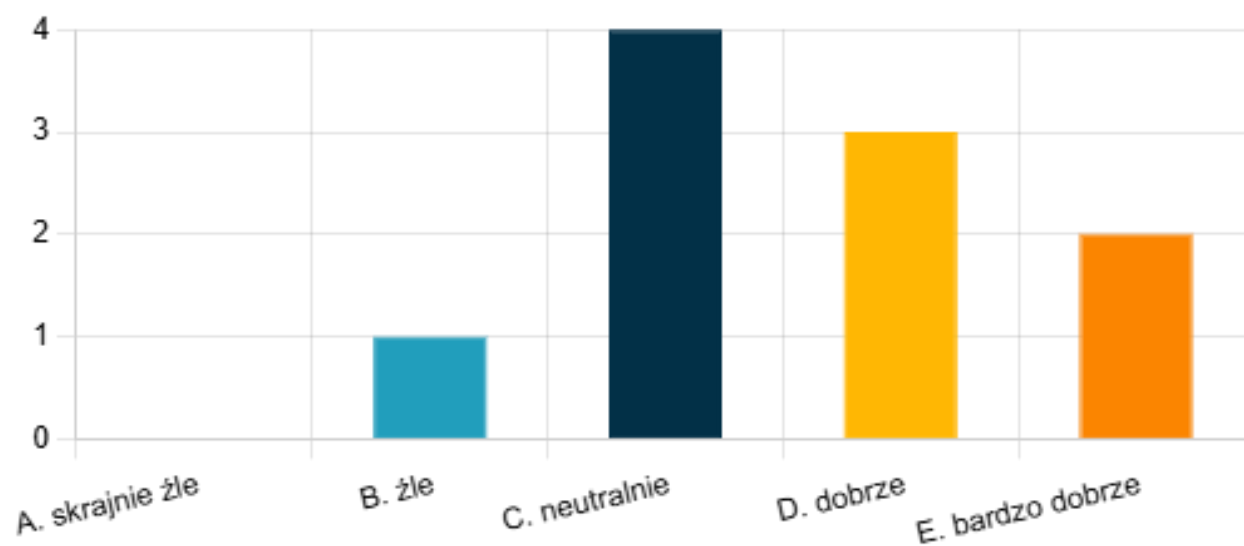


Odpowiedź	Procent	Liczba odpowiedzi
A. skrajnie źle	0%	0
B. źle	10%	1
C. neutralnie	30%	3
D. dobrze	40%	4
E. bardzo dobrze	20%	2

**11. Komentarz**

Po co te strefy??? (1)

**12. W jakim stopniu ocenia Pan/Pani lokalizację i wielkość stref dla zabudowy usługowej (strefy SU)?**

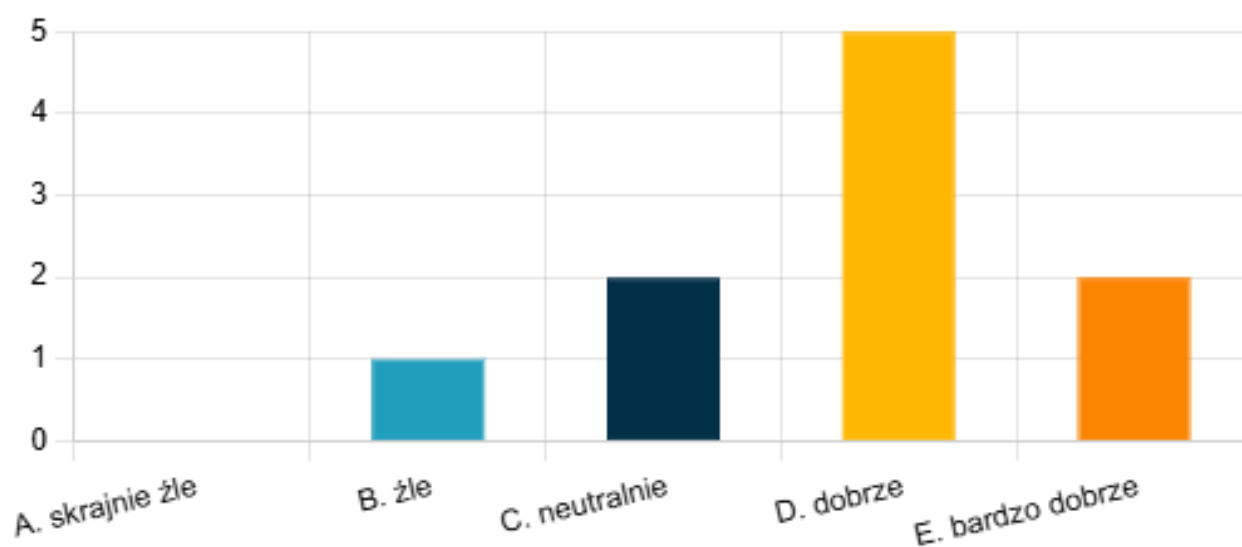


Odpowiedź	Procent	Liczba odpowiedzi
A. skrajnie źle	0%	0
B. źle	10%	1
C. neutralnie	40%	4
D. dobrze	30%	3
E. bardzo dobrze	20%	2

**12. Komentarz**

Po co te strefy??? (1)

### 13. W jakim stopniu ocenia Pan/Pani lokalizację i wielkość i strefy produkcyjnej (strefy SP)?

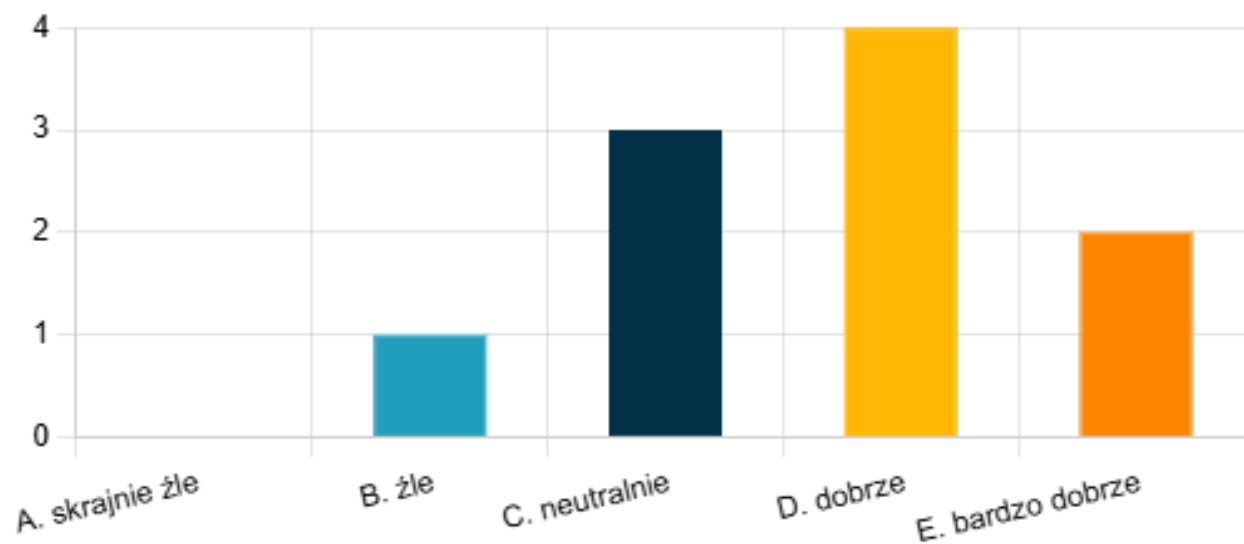


Odpowiedź	Procent	Liczba odpowiedzi
A. skrajnie źle	0%	0
B. źle	10%	1
C. neutralnie	20%	2
D. dobrze	50%	5
E. bardzo dobrze	20%	2

#### 13. Komentarz

Po co te strefy??? (1)

14. W jakim stopniu ocenia Pan/Pani ilość wyodrębnionej dostępnej przestrzeni zieleni publicznej, takiej jak np. parki, zieleń urządzonej itp. (m.in. strefy zieleni i rekreacji „SN”)

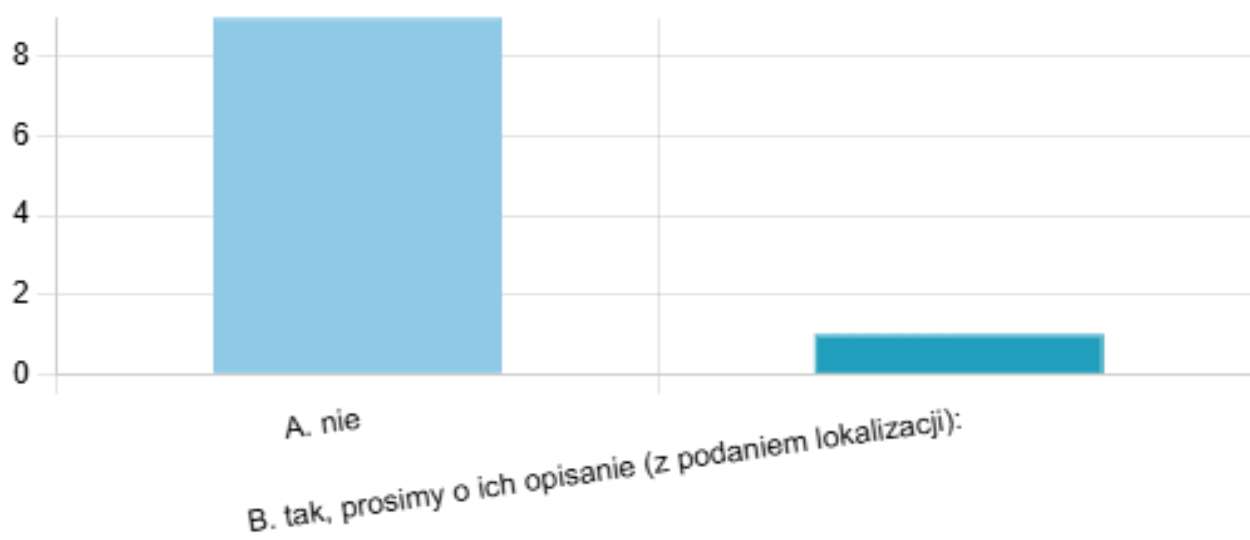


Odpowiedź	Procent	Liczba odpowiedzi
A. skrajnie źle	0%	0
B. źle	10%	1
C. neutralnie	30%	3
D. dobrze	40%	4
E. bardzo dobrze	20%	2

#### 14. Komentarz

Bo te strefy to urzędniczy idiotyzm (1)

15. Czy zgłasza Pan/Pani uwagi do projektu Planu ogólnego?



Odpowiedź	Procent	Liczba odpowiedzi
A. nie	90%	9
B. tak, prosimy o ich opisanie (z podaniem lokalizacji):	10%	1

**Inne odpowiedzi**

Grunwaldzka 13

